


















City Navigator Europe NT 2016.2
© 2015 HERE. All rights reserved.
© Garmin Ltd. or its Subsidiaries 2015.
















Clubrit Noord-Oost 2

















	1. Mcdonald's_Start	
	2. Neem de Griendtsveenweg en rijd naar het zuiden 1 m	1 m
	3. Sla rechtsaf op Griendtsveenweg 182 m	29 s 182 m
	4. Sla rechtsaf op Groenewegenstraat 45 m	18 s 228 m
	5. Sla rechtsaf op Griendtsveenweg 83 m	21 s 310 m
	6. Sla rechtsaf op Schutstraat 117 m	26 s 427 m
	7. Neem de A28 oprit naar rechts naar Assen/Groningen 98 m	1 min 525 m
	8. Neem afslag 27 naar Fluitenberg/Industrieterrein de Wieken 1661 m	1 min 2.2 km
	9. Sla rechtsaf op oprit op Fluitenberg 33 m	2.2 km
	10. Ga naar Fluitenberg en rijd naar het noorden 310 m	2.5 km
	11. Sla rechtsaf op Middenveldweg 216 m	7 s 2.7 km
	12. Sla linksaf op Toldijk 456 m	2 min 3.2 km
	13. Sla rechtsaf op Fluitenbergseweg-Oost 219 m	1 min 3.4 km
	14. Sla linksaf op Wijsterseweg 102 m	1 min 3.5 km
	15. motornetwerk211 298 m	19 s 3.8 km

	16. Ga naar Wijsterseweg en rijd naar het noordoosten 0 m	3.8 km
	17. Wijsterseweg 142 2.66 km	3 min 6.5 km
	18. Ga naar Wijsterseweg en rijd naar het noorden 0 m	6.5 km
	19. Sla rechtsaf op Diepweg 203 m	13 s 6.7 km
	20. Sla linksaf op Berkenweg 2.78 km	4 min 9.5 km
	21. Berkenweg 361 172 m	1 min 9.6 km
	22. Ga naar Berkenweg en rijd naar het noordoosten	9.6 km
	23. De Brink 411 4.25 km	4 min 13.9 km
	24. Ga naar De Brink en rijd naar het noordoosten 0 m	13.9 km
	25. Drijberseweg 81 2.84 km	3 min 16.7 km
	26. Ga naar Drijberseweg en rijd naar het noorden 0 m	16.7 km
	27. Sla rechtsaf op Boerkoelweg 135 m	14 s 16.9 km
	28. Neem de Bruntingerweg en rijd naar het oosten 2.03 km	18.9 km
	29. Houd rechts op Wijsterseweg 2.68 km	2 min 21.6 km
	30. Sla rechtsaf op Veentiesakkers 2.49 km	3 min 24.1 km

	31. Mepperstraat1_g1 6.00 km	6 min 30.1 km
	32. Neem de Mepperstraat en rijd naar het oosten 0 m	30.1 km
	33. Sla linksaf op Burgemeester de Kocusstraat 1381 m	2 min 31.5 km
	34. Sla rechtsaf op Oud Aalden 1243 m	2 min 32.7 km
	35. Neem de Oud Aalden en rijd naar het zuiden 19 m	32.7 km
	36. Sla linksaf op Oud Aalden 94 m	10 s 32.8 km
	37. Houd rechts op Koemarsendrift 174 m	1 min 33.0 km
	38. Sla linksaf op Hormaatsdijk 543 m	1 min 33.5 km
	39. Neem de Hormaatsdijk en rijd naar het oosten 261 m	33.8 km
	40. Sla rechtsaf op Bennevelderstraat 135 m	7 s 33.9 km
	41. Sla rechtsaf op De Klenckerweg 2.81 km	4 min 36.7 km
	42. Sla linksaf op Oude Tolhuisweg 704 m	1 min 37.4 km
	43. Sla linksaf op Weg 1098 m	2 min 38.5 km
	44. Sla rechtsaf op Boksloot 27 m	38.6 km
	45. Sla linksaf op Verlengde Hoogeveensevaart 1627 m	2 min 40.2 km

	46. Sla rechtsaf op Ermerstraat 2.71 km	3 min 42.9 km
	47. Eldijk 7 1218 m	2 min 44.1 km
	48. Ga naar Eldijk en rijd naar het zuidwesten 0 m	44.1 km
	49. Emmerweg 40 3.15 km	3 min 47.3 km
	50. Ga naar Emmerweg en rijd naar het zuidwesten 0 m	47.3 km
	51. Sla linksaf op De Brinken 311 m	1 min 47.6 km
	52. De Brinken 3 92 m	22 s 47.7 km
	53. Neem de De Brinken en rijd naar het zuiden 0 m	47.7 km
	54. Sla linksaf op Dalerveensestraat 52 m	9 s 47.7 km
	55. Sla rechtsaf op Oude Dalerveenstraat 447 m	1 min 48.2 km
	56. Sla linksaf op Oude Dalerveensestraat 203 m	25 s 48.4 km
	57. Sla rechtsaf op Hoofdstraat 3.22 km	4 min 51.6 km
	58. Sla rechtsaf op Stieltjeskanaal 2.31 km	3 min 53.9 km
	59. Sla rechtsaf op Oldenhuis Gratamaweg 2.16 km	2 min 56.1 km
	60. Sla rechtsaf op Nieuw Amsterdamseweg 2.19 km	3 min 58.3 km

	61. Neem rotonde Rotonde 1366 m	2 min 59.6 km
	62. Neem de 2de rechts op Lauensteinstraat 44 m	13 s 59.7 km
	63. Sla linksaf op Aatalstraße 3.36 km	3 min 63.0 km
	64. Sla rechtsaf op Botterdiek 928 m	2 min 64.0 km
	65. Botterdiek 231_g1 389 m	1 min 64.3 km
	66. Neem de Botterdiek en rijd naar het zuiden 0 m	64.3 km
	67. Sla linksaf op Kanalstraße 728 m	1 min 65.1 km
	68. Sla linksaf op Meppener Straße 5.46 km	5 min 70.5 km
	69. Sla rechtsaf op Emlichheimer Straße 8.42 km	7 min 79.0 km
	70. Sla rechtsaf op Schwarzer Weg 940 m	2 min 79.9 km
	71. Schwarzer Weg 551 704 m	1 min 80.6 km
	72. Ga naar Schwarzer Weg en rijd naar het noordoosten 0 m	80.6 km
	73. Sla linksaf op Am Kanal 2.09 km	3 min 82.7 km
	74. Kiek in de Pann_Lunch 275 m	1 min 83.0 km